

Département des ALPES-DE-HAUTE-PROVENCE
Commune de SAINT MICHEL L'OBSERVATOIRE
Observatoire de Haute-Provence

Nature du document


PLAN DES INTERIEURS

Opération

RELEVÉ D'ÉTAT DES LIEUX DU BATIMENT T152 ET DE SES ENVIRONS

ECHELLE 1/100

PRESTATAIRE



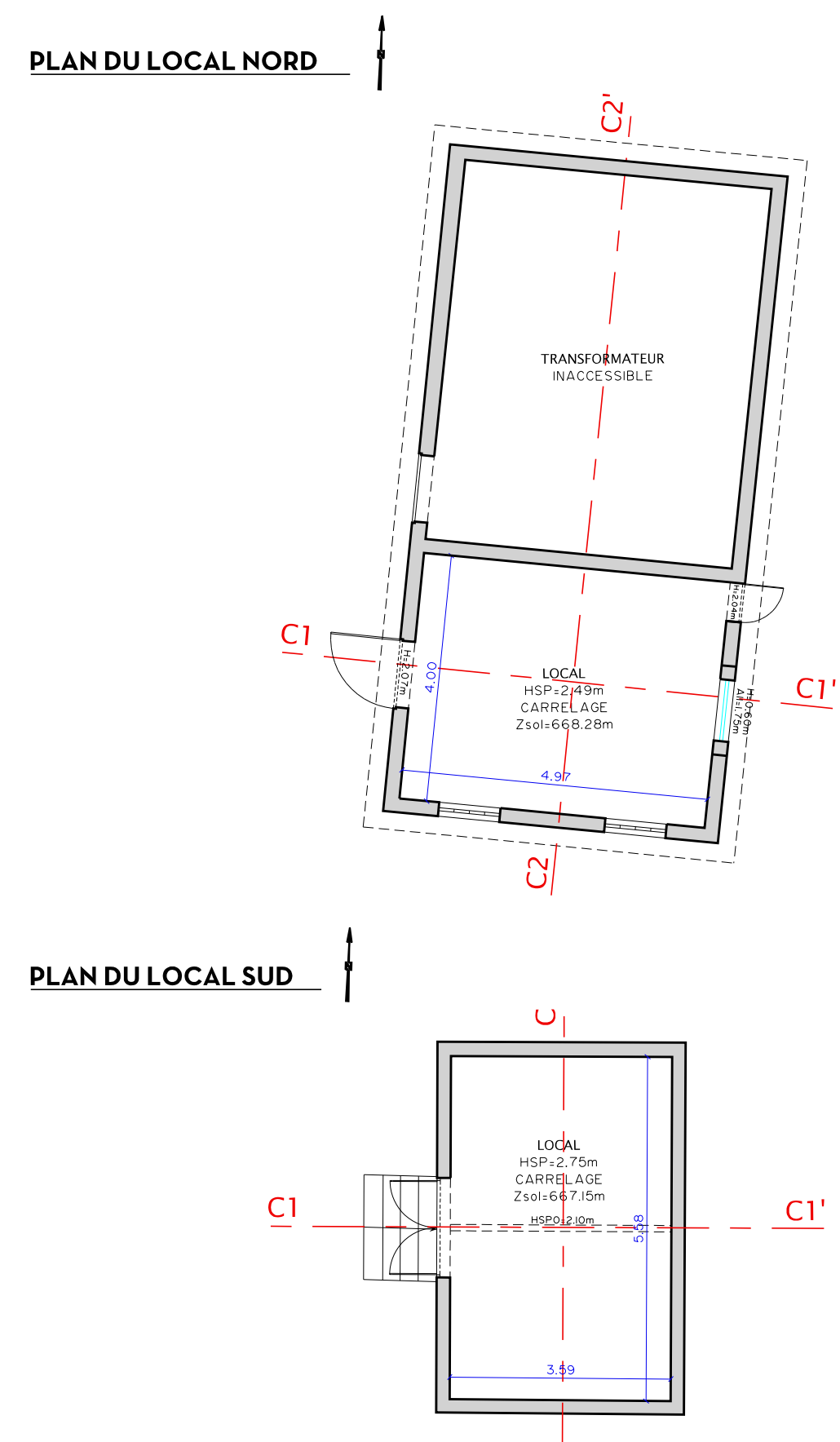
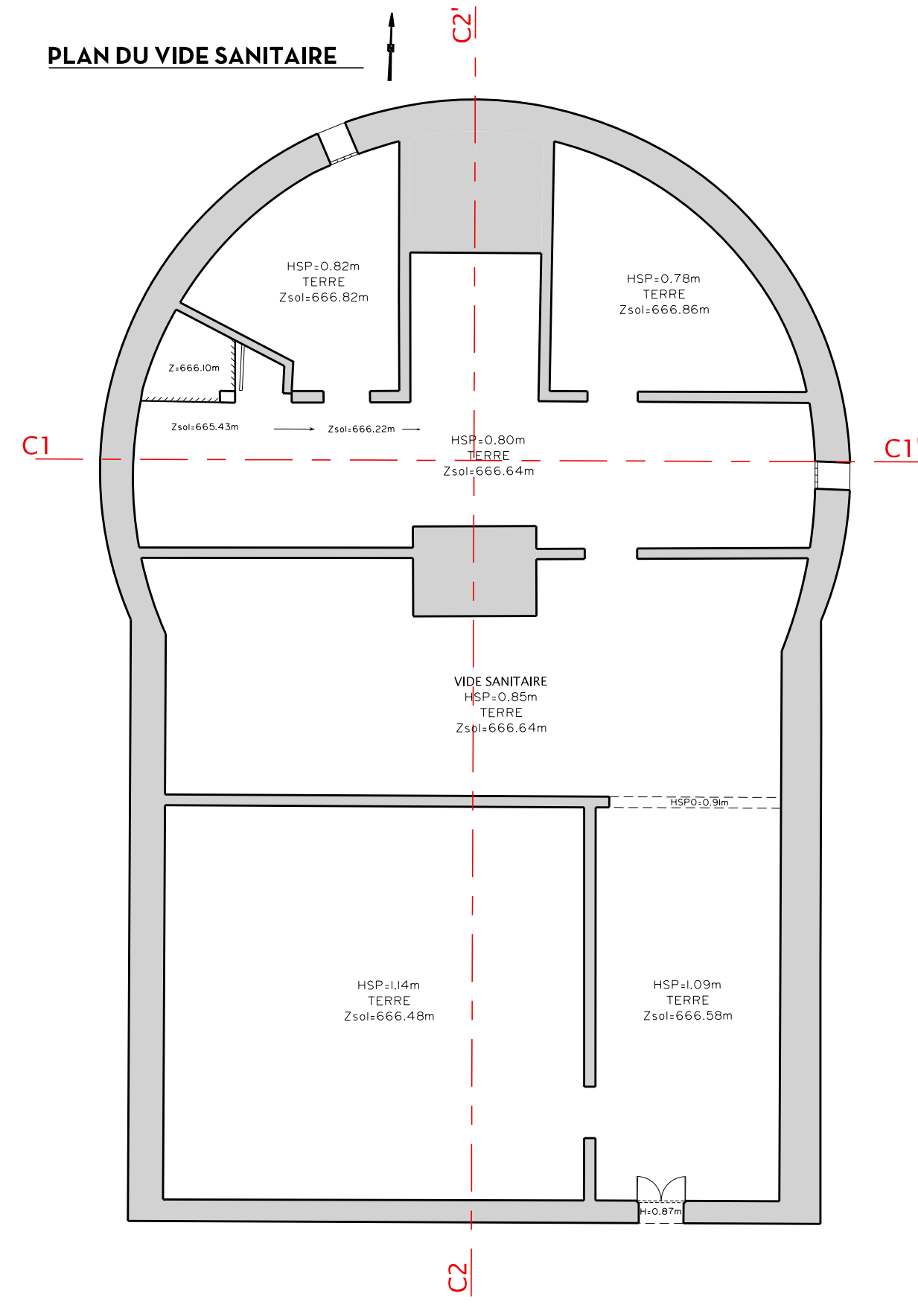
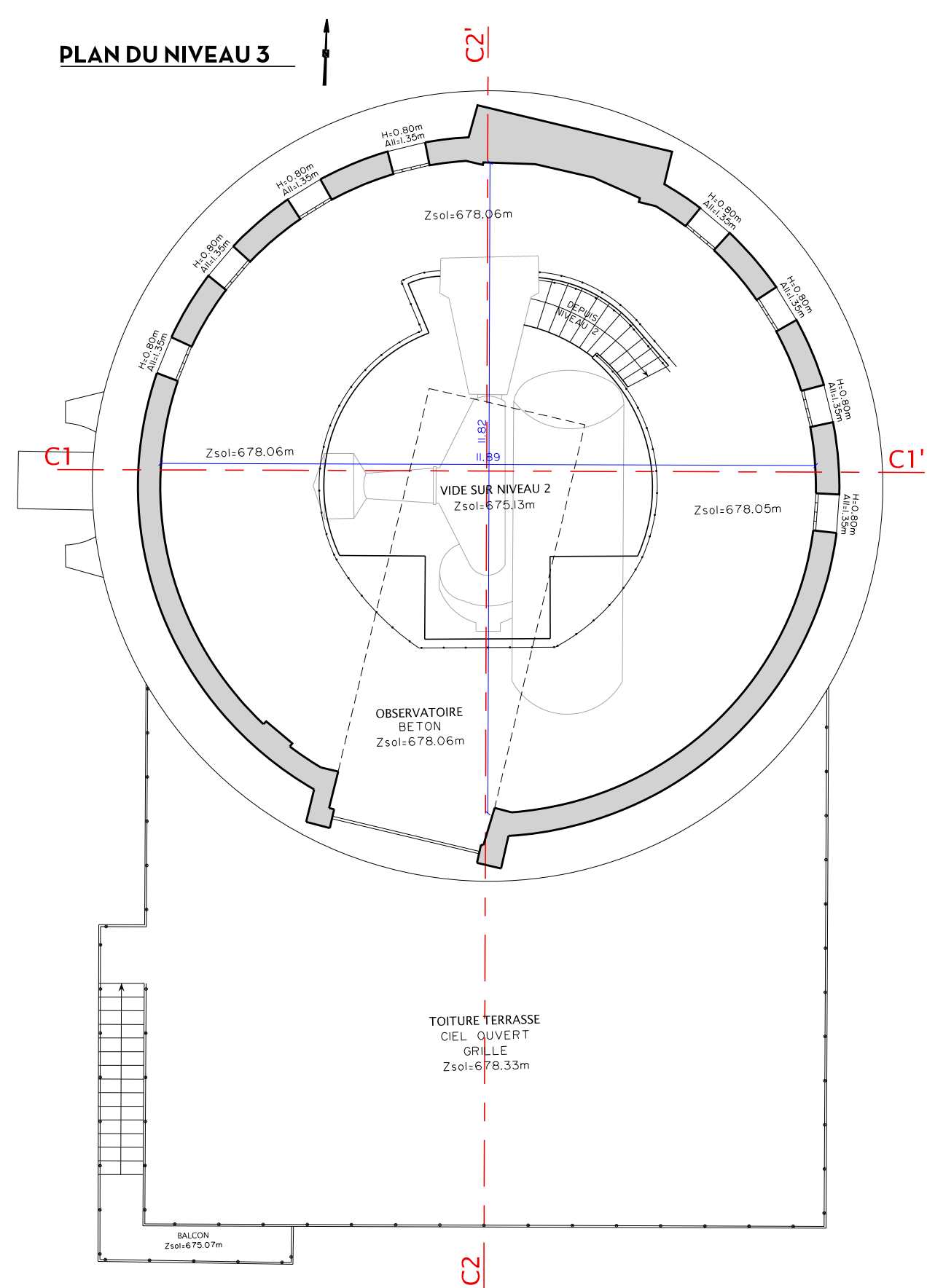
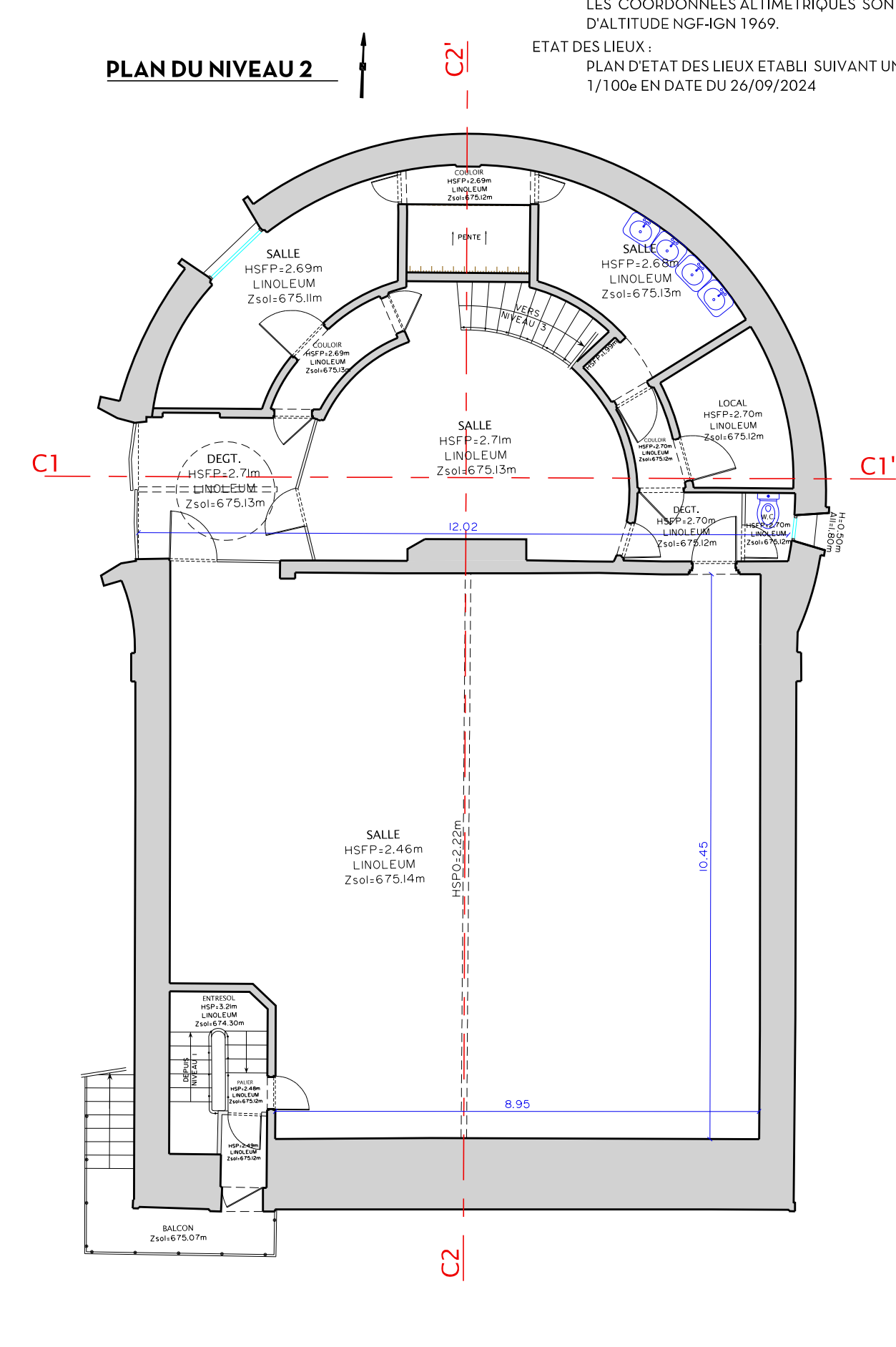
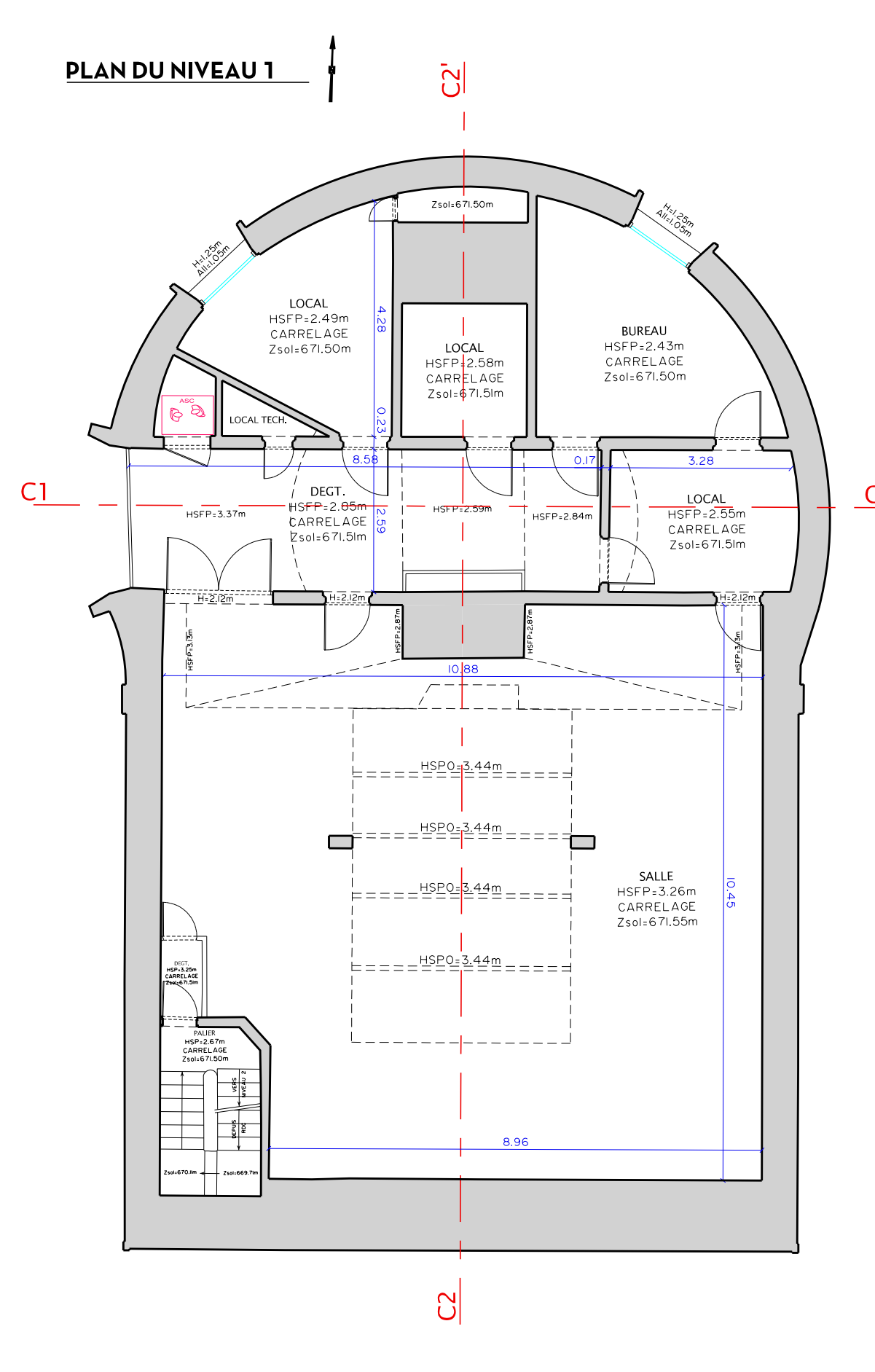
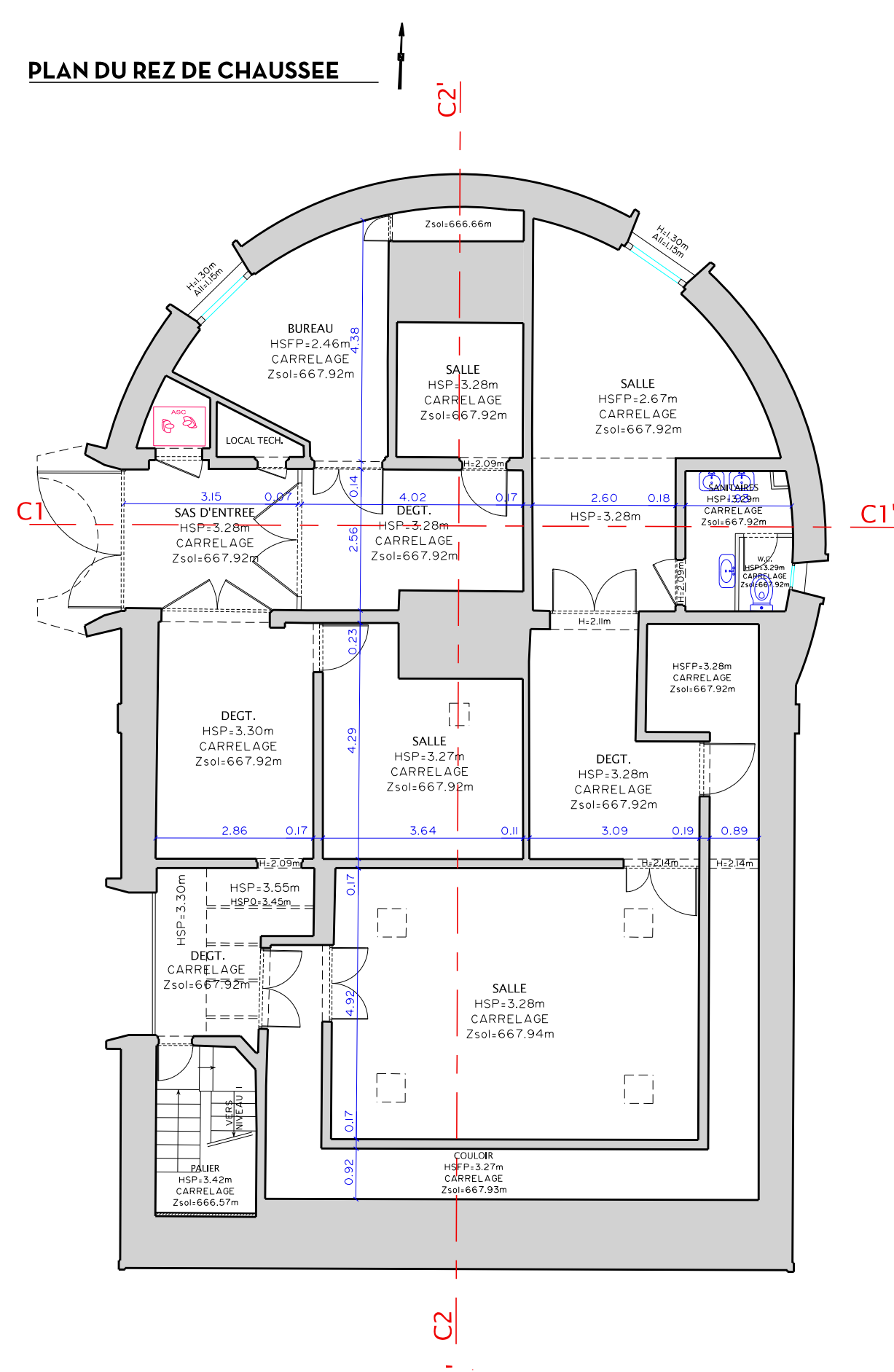
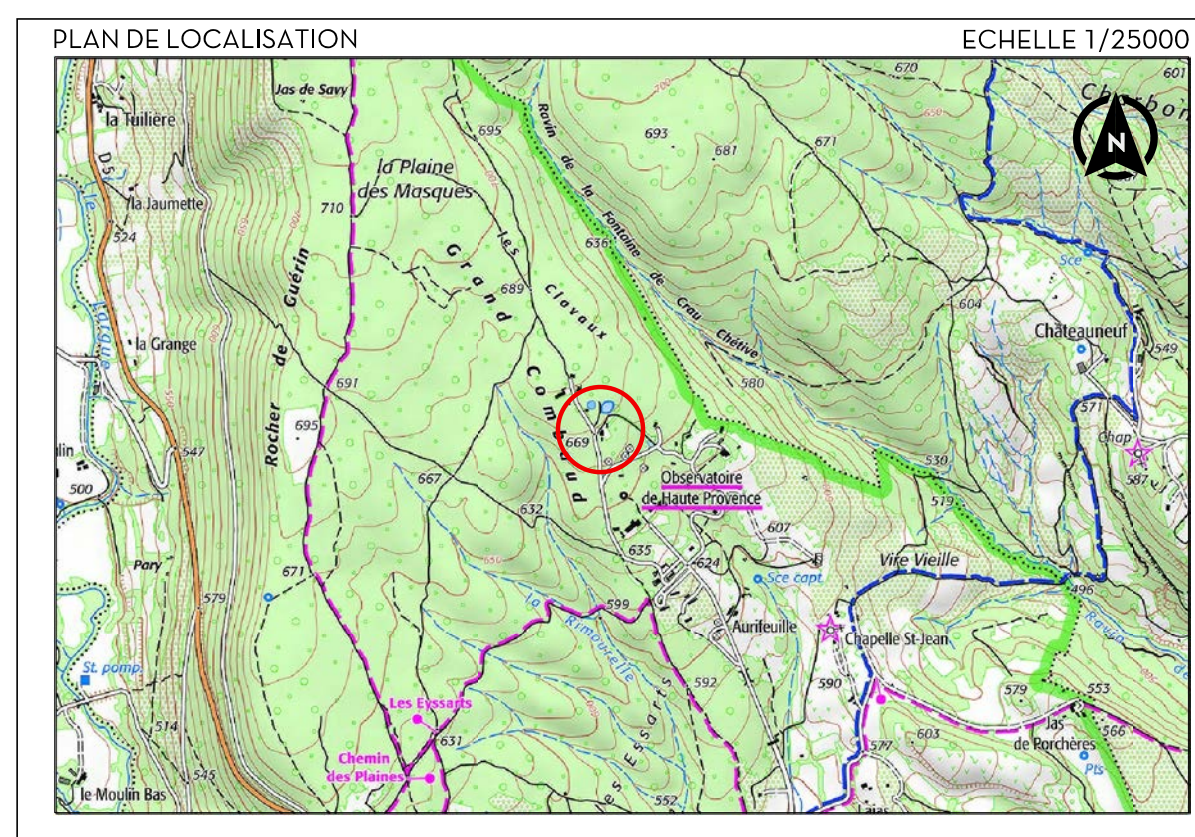
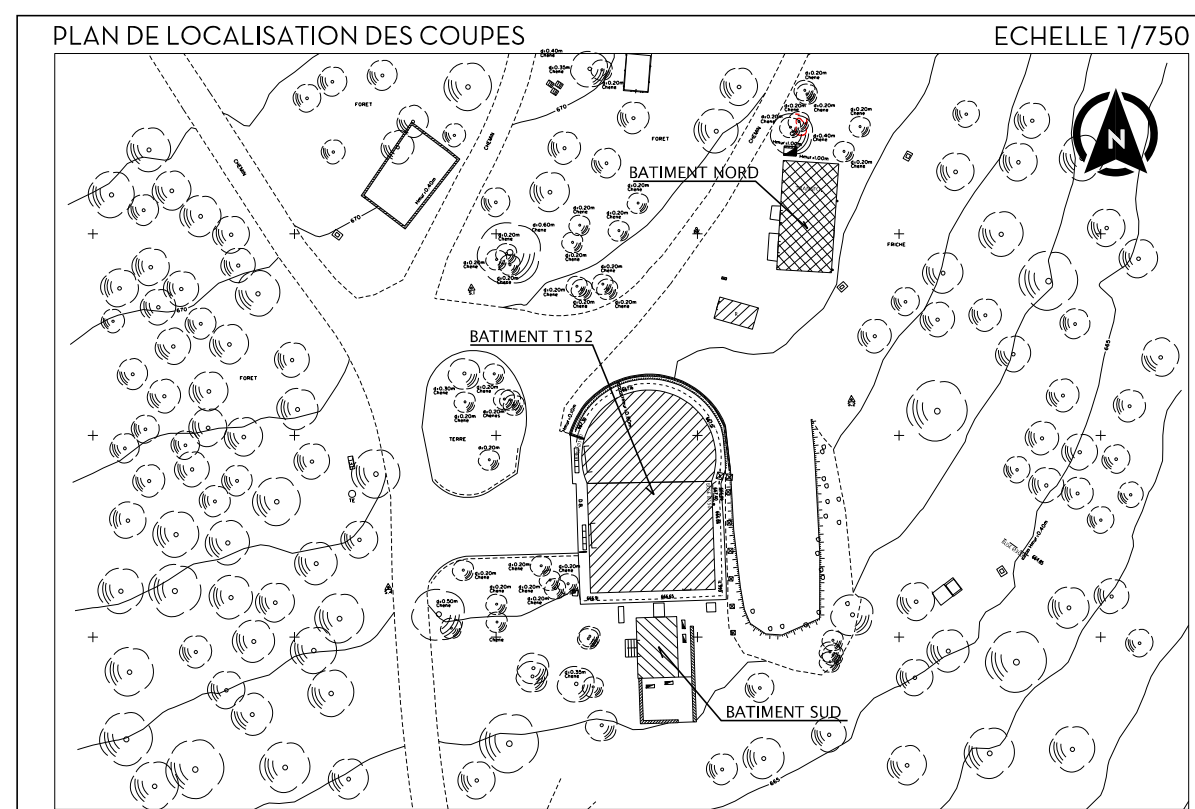
Téléphone : 04 94 23 93 00
Téléphone : 04 96 20 36 10
www.opsia.fr - contact@opsia.fr

REFERENCES TECHNIQUES, ADMINISTRATIVES ET SUIVI







INDICE	MODIFICATIONS	DATE
A	EDITION ORIGINALE	08/10/24

Dossier N° 24 19289
N° Commande : 0483L032815 du 01/10/24
Réf. fichier : 19289_INT_P01

REDACTEUR	VERIFICATEUR	APPROBATEUR
A. FERON F. GUILLOT	O. LACHAIZE	F. HOSPITAL



LEGENDE :

HSP-2,90m	HAUTEUR SOUS PLAFOND		MUR PORTEUR
HSP-P-2,45m	HAUTEUR SOUS FAUX-PLAFOND		CLOISON
HSP-q-1,90m	HAUTEUR SOUS POUTRE		POUTRE
	FENETRE, BAIE VITREE		COTATIONS DES PIECES
Alt-0,90m	ALLEGE DE LA FENETRE		SENS MONTANT DES ESCALIERS
H-1,90m	HAUTEUR DE LA FENETRE		PORTES

VALEUR DU DOCUMENT :

GEOREFERENCE :
LES COORDONNEES ALTIMETRIQUES SONT EXPRIMEES DANS LE SYSTEME
D'ALTITUDE NGF-IGN 1969.

ETAT DES LIEUX :
PLAN D'ETAT DES LIEUX Etabli SUIVANT UN LEVE REGULIER A L'Echelle de
1/100e EN DATE DU 26/09/2024